

# Réunion de restitution – 24/06/19

## ANALYSE TERRITORIALE ET ETUDE ECONOMIQUE

### Projet Irrigation Plateau de Louze et de Glay

TERRES d'AVENIR

Vienne  
Condrieu  
Agglomération



isère  
LE DÉPARTEMENT

ENTRE  
BIÈVRE  
ET  
RHONE  
COMMUNAUTÉ DE COMMUNES

AGRICULTURES  
& TERRITOIRES  
CHAMBRE D'AGRICULTURE  
ISÈRE

# RAPPEL PROJET



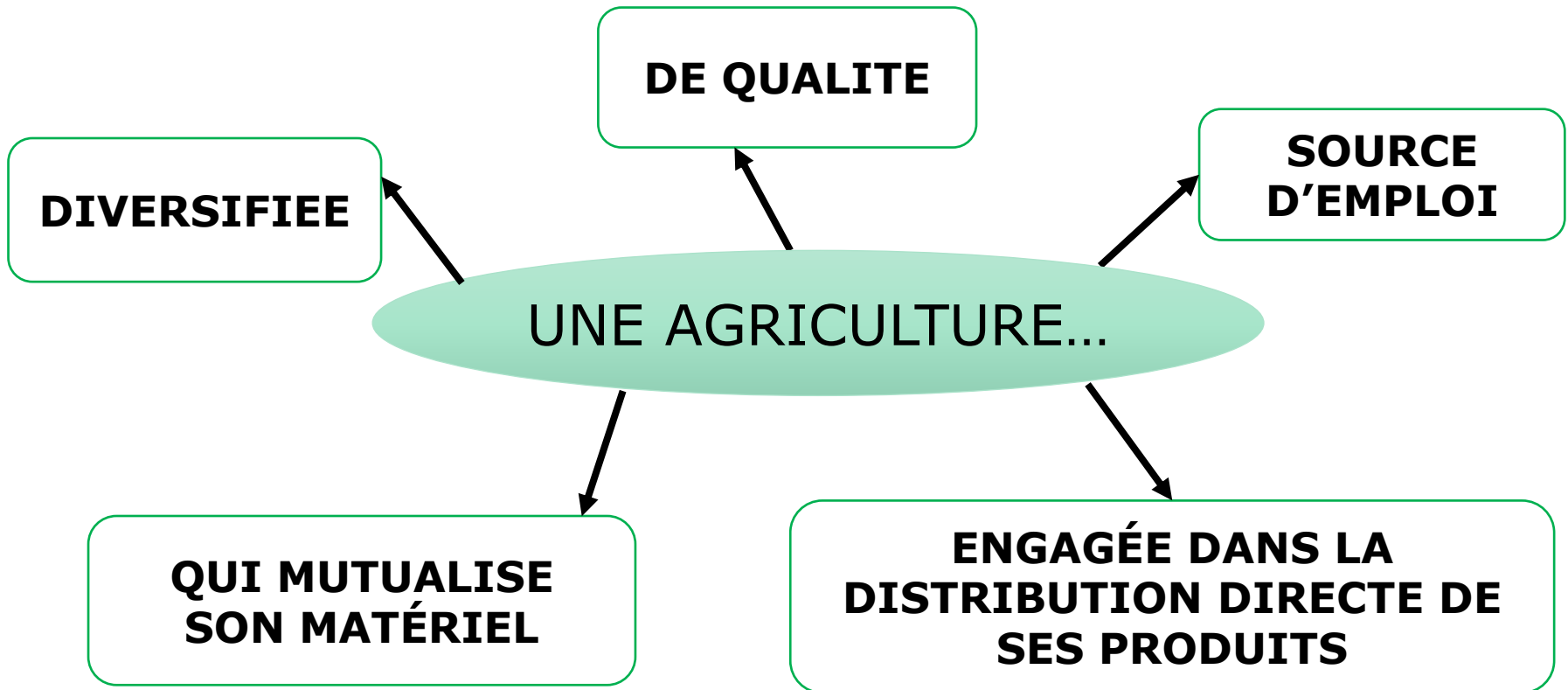
- Projet porté par l'ASA du Plateau de Louze et de Glay depuis 2014
  
- Mise en place d'un réseau d'irrigation impliquant 28 exploitations :
  - 10 exploitations sur VCA, 18 sur CCPR
  - 900 ha (environ 50% sur VCA et 50% sur EBER)

# PRESENTATION DE L'ETUDE



- Etude commandée par l'ASA à la demande du département de l'Isère
  
- OBJECTIF : Etablir la rentabilité globale et individuelle du projet d'irrigation ainsi que la valeur ajoutée apportée sur chaque exploitation
  
- METHODE :
  - Enquête individuelle chez les 28 exploitations engagées dans le projet
  
  - Rendus individuels et synthèse globale + Bilan territorial

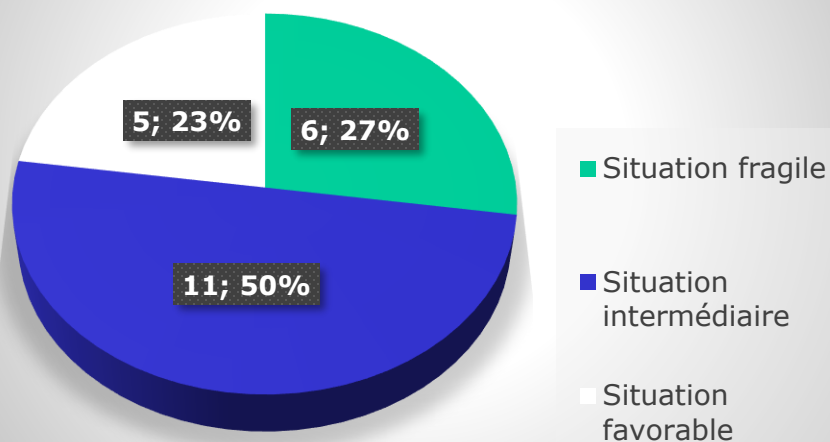
# BILAN TERRITORIAL



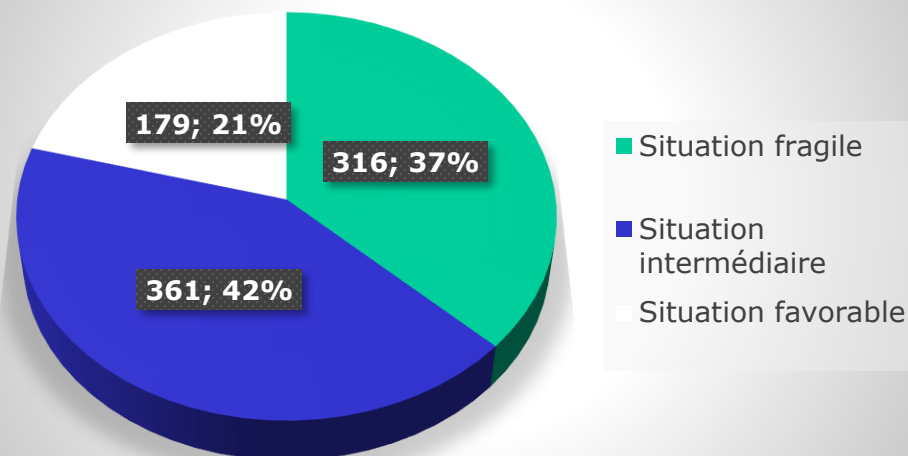
# Etude économique



## Situation économique actuelle des exploitations

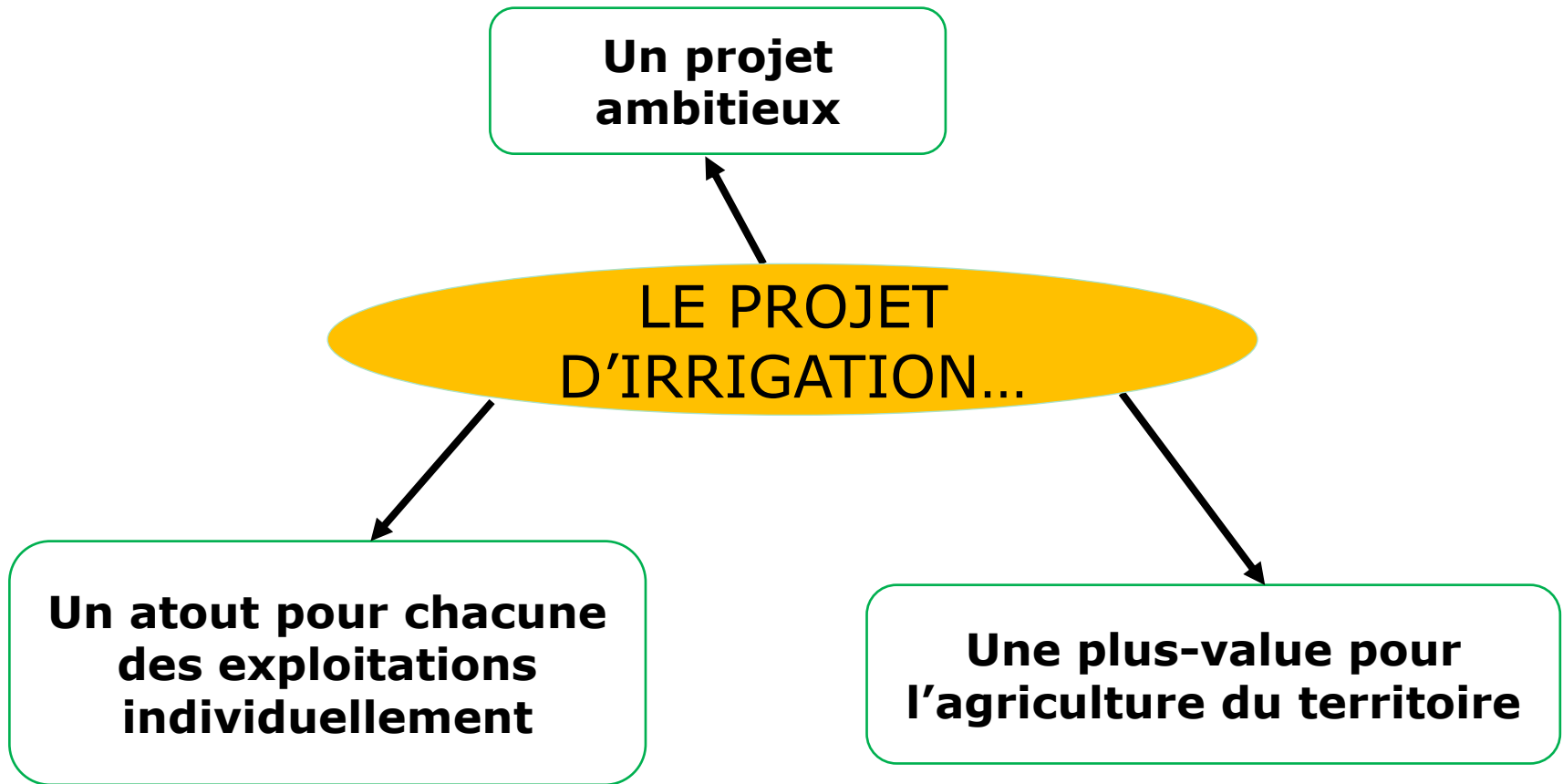


## Surfaces engagées



(données disponibles pour 22 exploitations sur 25)

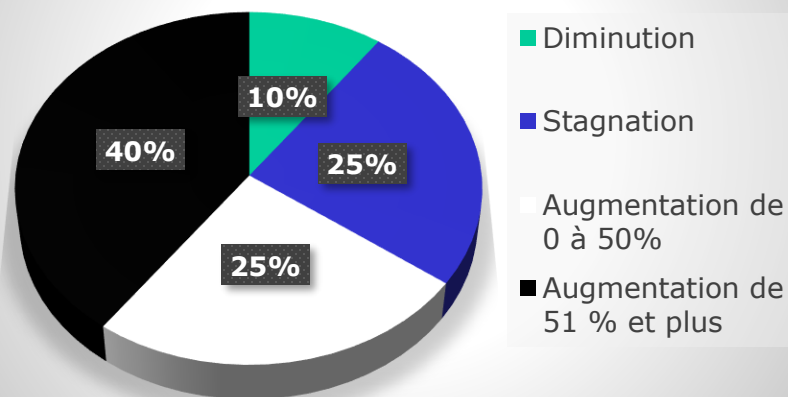
# BILAN TERRITORIAL



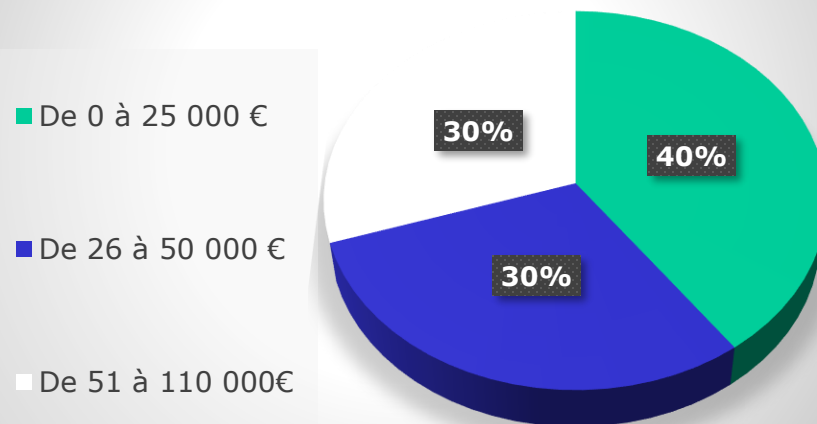
# Etude économique



## Variation de l'EBE



## Investissements prévus en matériel d'irrigation



(données disponibles pour 20 exploitations sur 25)

# Facteurs de réussite et points de vigilance

---



- Productions intéressantes à mettre en place
- Points de vigilance pour la rentabilité économique du réseau
- Opportunités de pratiques collectives



# BILAN

---



L'irrigation...un atout pour :

- Les exploitations individuellement
- L'agriculture du territoire